

きれいなまちにしましょう。  
ごみは持ち帰ってね!



**ウォークアンカーが  
最終です!!**

- 給水
- WCトイレ
- 車イスの方も利用できるトイレ
- AED 自動体外式除細動器



**城下張出**  
●フィニッシュまで  
15kmコース約4.2km



**大堀切**  
ぬかるみ  
注意!!

**三の丸外郭  
新堀土塁**  
●フィニッシュまで  
15kmコース約6.6km  
6kmコース約2.6km  
●給水所開設時間  
9時15分～13時まで

**松永記念館**  
無料E WC  
●フィニッシュまで  
15kmコース約7.5km  
6kmコース約3.5km

急な登り坂!!  
ここから

無料O 常盤木門SAMURAI館

無料A WC  
小田原城天守閣

**城址公園銅門広場  
スタート・フィニッシュ**

無料B WC  
小田原市郷土文化館

無料D WC  
なりわい交流館

無料C WC  
小田原文学館

**小田原コース**

**入場無料施設**

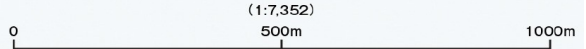
A 小田原城天守閣	開館は9:00~17:00(入館は16:30まで)
B 小田原市郷土文化館	開館は10:00~17:00(入館は16:30まで)
C 常盤木門SAMURAI館	開館は9:00~17:00(入館は16:30まで)
D 小田原文学館	開館は10:00~16:30(入館は16:00まで)
E 松永記念館	開館は9:00~17:00(入館は16:30まで)

※D 小田原文学館についてはトイレのみ9:00から使用可。  
※施設入場時にはゼッケンを掲示してください。

**15km** 戦国時代を偲ぶ小田原城総構コース IVV 11km  
**6km** 学んで歩く文学・遺跡めぐりコース IVV 7km

※日本マーチングリーグの規定により、コースマップにチェックポイントを表示して  
おりません。コース上のチェックポイント及び給水所は、各コースの出発時刻に応  
じて開設しておりますので、通過が早過ぎる場合、開設していないことがあります。

■測量法に基づく国土地理院長承認(使用)R2JHS 66-GISMAP43944号  
■この地図の作成に当たっては、財団法人日本デジタル道路地図協会発行の全国デジタル道路地図データベースを使用しました。  
(測量法第44条に基づく成果使用承認 06-037)



(1:7,352)



きれいなまちにしましょう。  
ごみは持ち帰ってね!



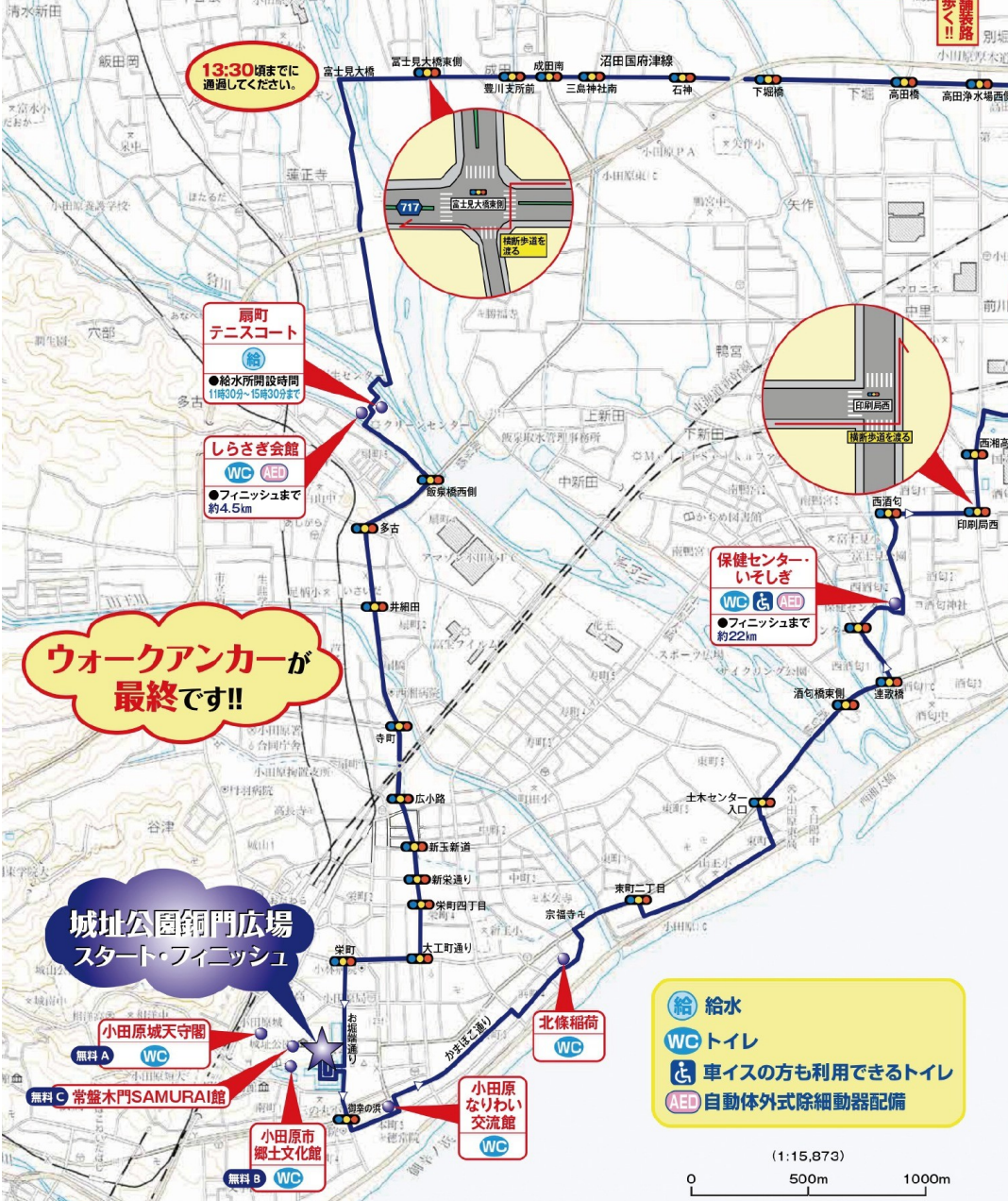
**国府津コース**

**入場無料施設**

A 小田原城天守閣 開館は9:00~17:00(入館は16:30まで)  
 B 小田原市郷土文化館 開館は9:00~17:00(入館は16:30まで)  
 C 常盤木門SAMURAI館 開館は9:00~17:00(入館は16:30まで)

※施設入場時にはゼッケンを掲示してください。


25km 国府津・曾我の里コース IVV 27km



ウォークアンカーが  
最終です!!

城址公園銅門広場  
スタート・フィニッシュ

給水  
WC トイレ  
車イスの方も利用できるトイレ  
自動体外式除細動器配備



川沿いの未舗装路を  
まっすぐ歩く!!

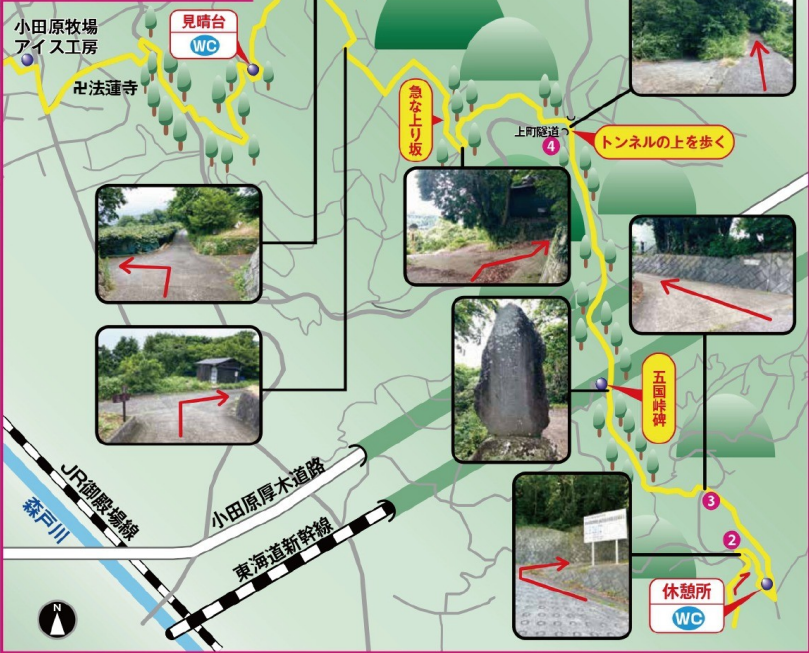
小田原牧場  
アイス工房  
W/C 給水  
●フィニッシュまで 約13km  
●給水所開設時間 11時~14時まで

急な登り坂!!  
見晴台 W/C  
●フィニッシュまで 約14km



コース地図上の①~⑤は  
緊急連絡用の  
位置確認番号です。

国府津・里山エリア拡大図



※日本マーチングリーグの規定により、コースマップにチェックポイントを表示しておりません。コース上のチェックポイント及び給水所は、各コースの出発時刻に応じて開設しておりますので、通過が早過ぎる場合、開設していないことがあります。